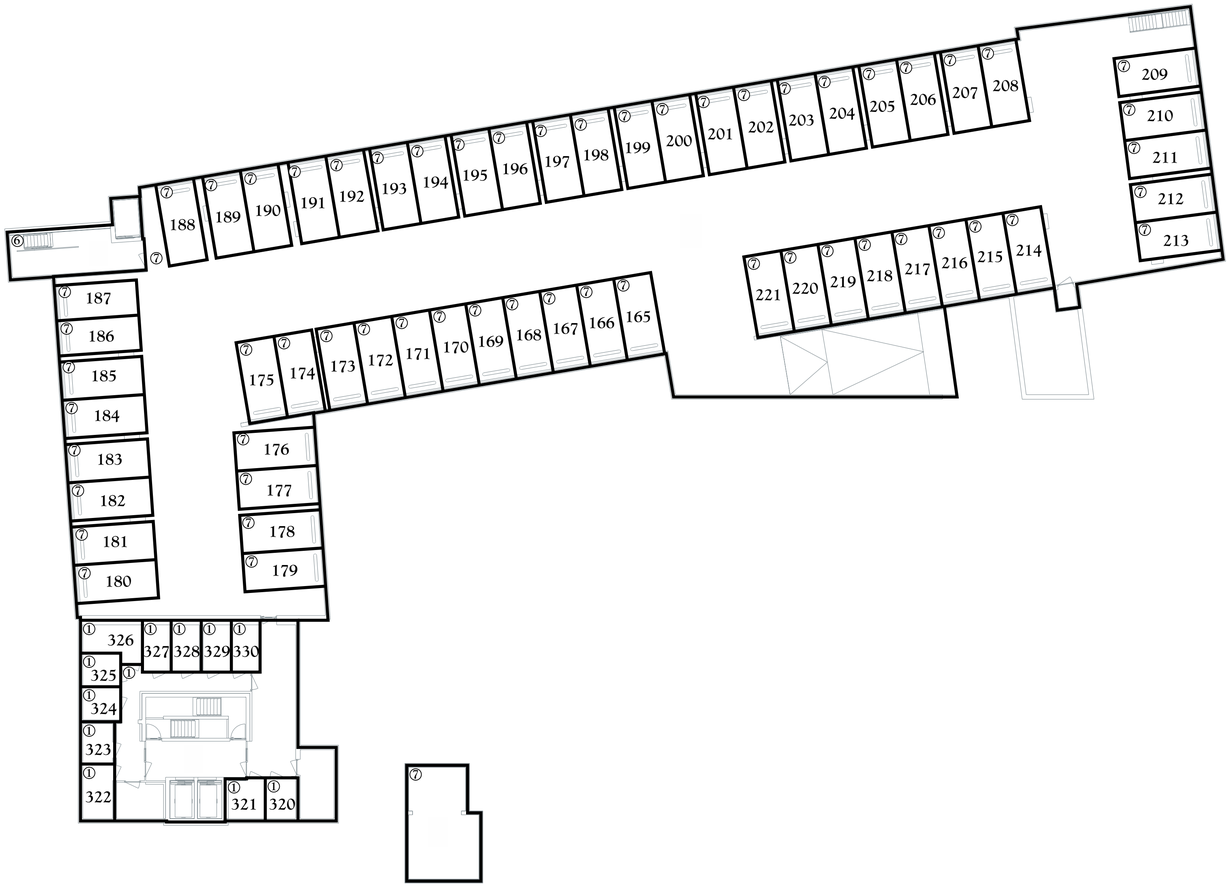

souterrain

Kadastrale Situatie

Gemeente Veur
Sectie B
Nummer **NOG UIT TE METEN!!**
Schaal 1 : 500

Legenda

- Begrenzing van de onderscheidene gedeelten van het gebouw en de grond, die bestemd zijn als afzonderlijk geheel te worden gebruikt en waarvan het uitsluitend gebruik in een appartementsrecht zijn begrepen
- Plattegrond en indeling van het gebouw en de grond, zoals bekend ten tijde van waarmerking
- Digitale kadastrale perceelgrens
- 1234 Appartementsrechtindex
- ①②③ Ondergesplitst appartementsrechtindex

Concept

0 10 20
meters

SPLITSINGSTEKENING

Leidschendam
Leytsche Hof - Ondersplitsing A3

Deze tekening behoort bij de aanvraag tot handhaving van het complexnummer bij de voorgenomen ondersplitsing in 40 appartementsrechten (A331 t/m A370) van het appartementsrecht kadastraal bekend in de gemeente Veur sectie B nummer A3

Leidschendam,
De Notaris

Depotnummer:	Complexnummer:	Vastgesteld d.d.:

Opdrachtgever: **BPD Ontwikkeling BV Regio Zuid-West**
Poortweg 2
2612 PA Delft

Geerts teken- en adviesburo
Stratumsedijk 22H
5611 ND Eindhoven
tel: 040 205 18 34
mail: Geerts@teken-adviesburo.nl
web: Geerts - teken-adviesburo.nl

Werknummer: 2021-159	
Getekend, juni 2021	
Versie: 18 januari 2022	
Versie:	
Blad 1 van 8 bladen	
Schaal 1 : 200	
Formaat A1	

Aan deze tekening kunnen géén betrouwbare maten worden ontleend.

begane grond

Kadastrale Situatie

Gemeente Veur
Sectie B
Nummer **NOG UIT TE METEN!!**
Schaal 1 : 500

Legenda

- Begrenzing van de onderscheidene gedeelten van het gebouw en de grond, die bestemd zijn als afzonderlijk geheel te worden gebruikt en waarvan het uitsluitend gebruik in een appartementsrecht zijn begrepen
- Plattegrond en indeling van het gebouw en de grond, zoals bekend ten tijde van waarmerking
- Digitale kadastrale perceelgrens
- 1234 Appartementsrechtindex
- ①②③ Ondergesplitst appartementsrechtindex

Concept

0 10 20
meters

SPLITSINGSTEKENING

Leidschendam
Leytsche Hof - Ondersplitsing A3

Deze tekening behoort bij de aanvraag tot handhaving van het complexnummer bij de voorgenomen ondersplitsing in 40 appartementsrechten (A331 t/m A370) van het appartementsrecht kadastraal bekend in de gemeente Veur sectie B nummer A3

Leidschendam,
De Notaris

Depotnummer:	Complexnummer:	Vastgesteld d.d.:

Opdrachtgever: **BPD Ontwikkeling BV Regio Zuid-West**
Poortweg 2
2612 PA Delft

Geerts teken- en adviesburo
Stratumsedijk 22H
5611 ND Eindhoven
tel: 040 205 18 34
mail: Geerts@teken-adviesburo.nl
web: Geerts - teken-adviesburo.nl

Werknummer: 2021-159
Getekend, juni 2021
Versie: 18 januari 2022
Versie:
Blad 2 van 8 bladen
Schaal 1 : 200
Formaat A1

Aan deze tekening kunnen géén betrouwbare maten worden ontleend.

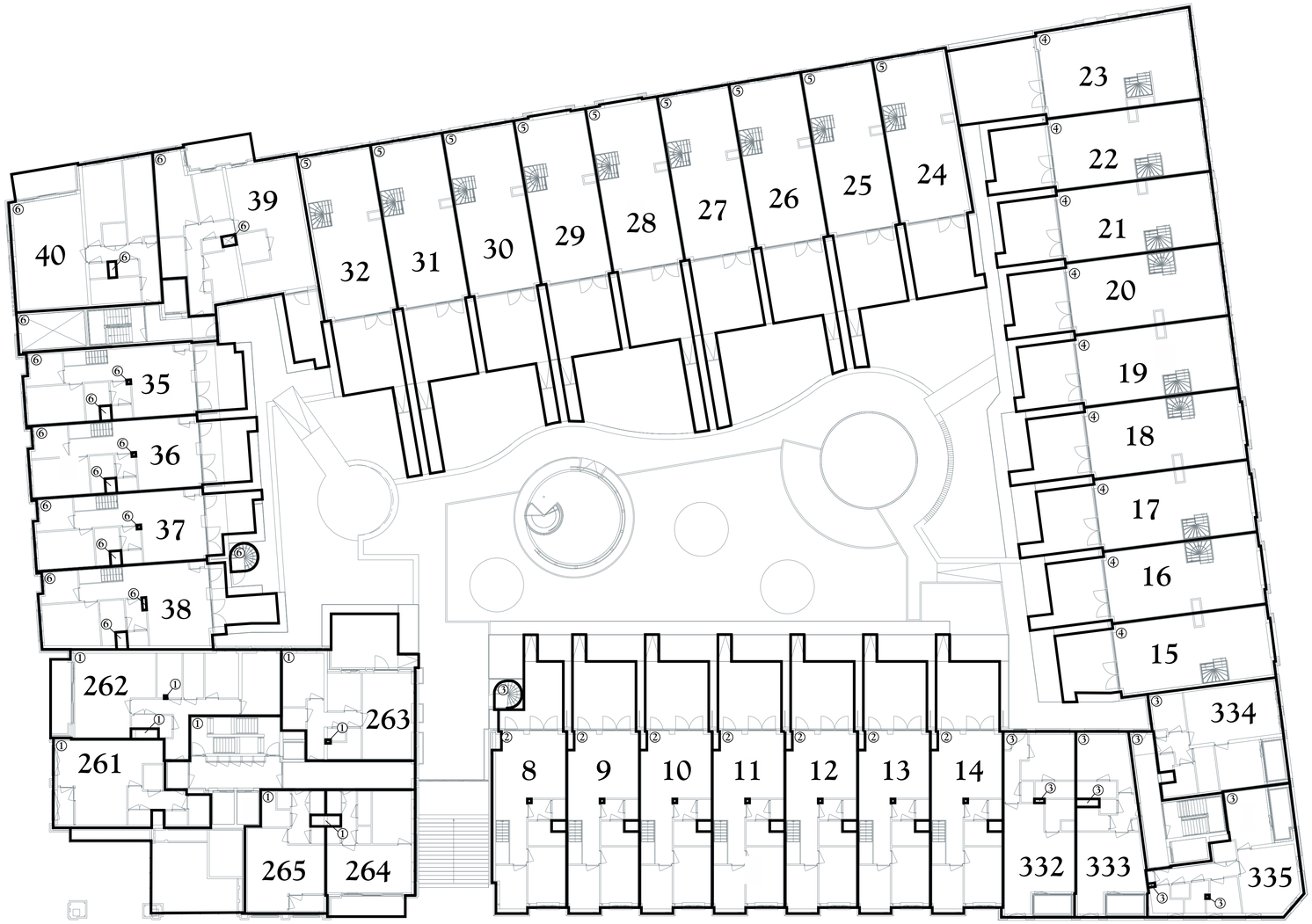

eerste verdieping

Kadastrale Situatie

Gemeente Veur
Sectie B
Nummer **NOG UIT TE METEN!!**
Schaal 1 : 500

Legenda

- Begrenzing van de onderscheidene gedeelten van het gebouw en de grond, die bestemd zijn als afzonderlijk geheel te worden gebruikt en waarvan het uitsluitend gebruik in een appartementsrecht zijn begrepen
- Plattegrond en indeling van het gebouw en de grond, zoals bekend ten tijde van waarmerking
- Digitale kadastrale perceelgrens

1234 Appartementsrechtindex
①②③ Ondergesplitst appartementsrechtindex

Concept

0 10 20
meters

SPLITSINGSTEKENING

Leidschendam
Leytsche Hof - Ondersplitsing A3

Deze tekening behoort bij de aanvraag tot handhaving van het complexnummer bij de voorgenomen ondersplitsing in 40 appartementsrechten (A331 t/m A370) van het appartementsrecht kadastraal bekend in de gemeente Veur sectie B nummer A3

Leidschendam,
De Notaris

Depotnummer:	Complexnummer:	Vastgesteld d.d.:

Opdrachtgever: **BPD Ontwikkeling BV Regio Zuid-West**
Poortweg 2
2612 PA Delft

Geerts teken- en adviesburo
Stratumsedijk 22H
5611 ND Eindhoven
tel: 040 205 18 34
mail: Geerts@teken-adviesburo.nl
web: Geerts - teken-adviesburo.nl

Werknummer: 2021-159
Getekend, juni 2021
Versie: 18 januari 2022
Versie:
Blad 3 van 8 bladen
Schaal 1 : 200
Formaat A1

Aan deze tekening kunnen géén betrouwbare maten worden ontleend.

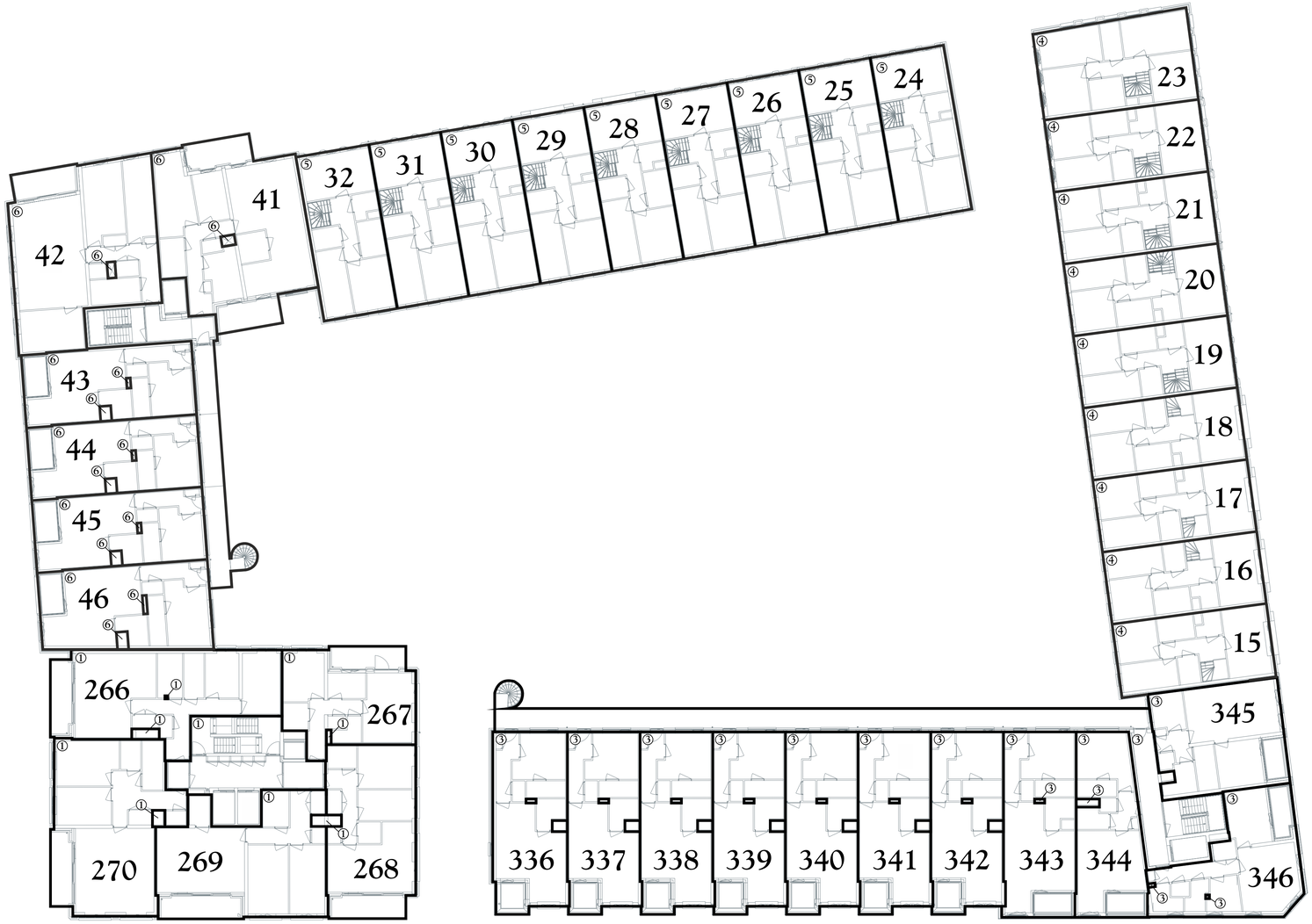

tweede verdieping

Kadastrale Situatie

Gemeente	Veur
Sectie	B
Nummer	**NOG UIT TE METEN!!**
Schaal	1 : 500

Legenda

- Begrenzing van de onderscheidene gedeelten van het gebouw en de grond, die bestemd zijn als afzonderlijk geheel te worden gebruikt en waarvan het uitsluitend gebruik in een appartementsrecht zijn begrepen
- Plattegrond en indeling van het gebouw en de grond, zoals bekend ten tijde van waarmerking
- Digitale kadastrale perceelgrens
- 1234 Appartementsrechtindex
- ①②③ Ondergesplitst appartementsrechtindex

Concept

0 10 20
meters

SPLITSINGSTEKENING

Leidschendam
Leytsche Hof - Ondersplitsing A3

Deze tekening behoort bij de aanvraag tot handhaving van het complexnummer bij de voorgenomen ondersplitsing in 40 appartementsrechten (A331 t/m A370) van het appartementsrecht kadastraal bekend in de gemeente Veur sectie B nummer A3

Leidschendam,
De Notaris

Depotnummer:	Complexnummer:	Vastgesteld d.d.:

Opdrachtgever: **BPD Ontwikkeling BV Regio Zuid-West**
Poortweg 2
2612 PA Delft

Geerts teken- en adviesburo
Geerts teken- en adviesburo
Stratumsedijk 22H
5611 ND Eindhoven
tel: 040 205 18 34
mail: Geerts@teken-adviesburo.nl
web: Geerts - teken-adviesburo.nl

Werknummer: 2021-159
Getekend, juni 2021
Versie: 18 januari 2022
Versie:
Blad 4 van 8 bladen
Schaal 1 : 200
Formaat A1

Aan deze tekening kunnen géén betrouwbare maten worden ontleend.

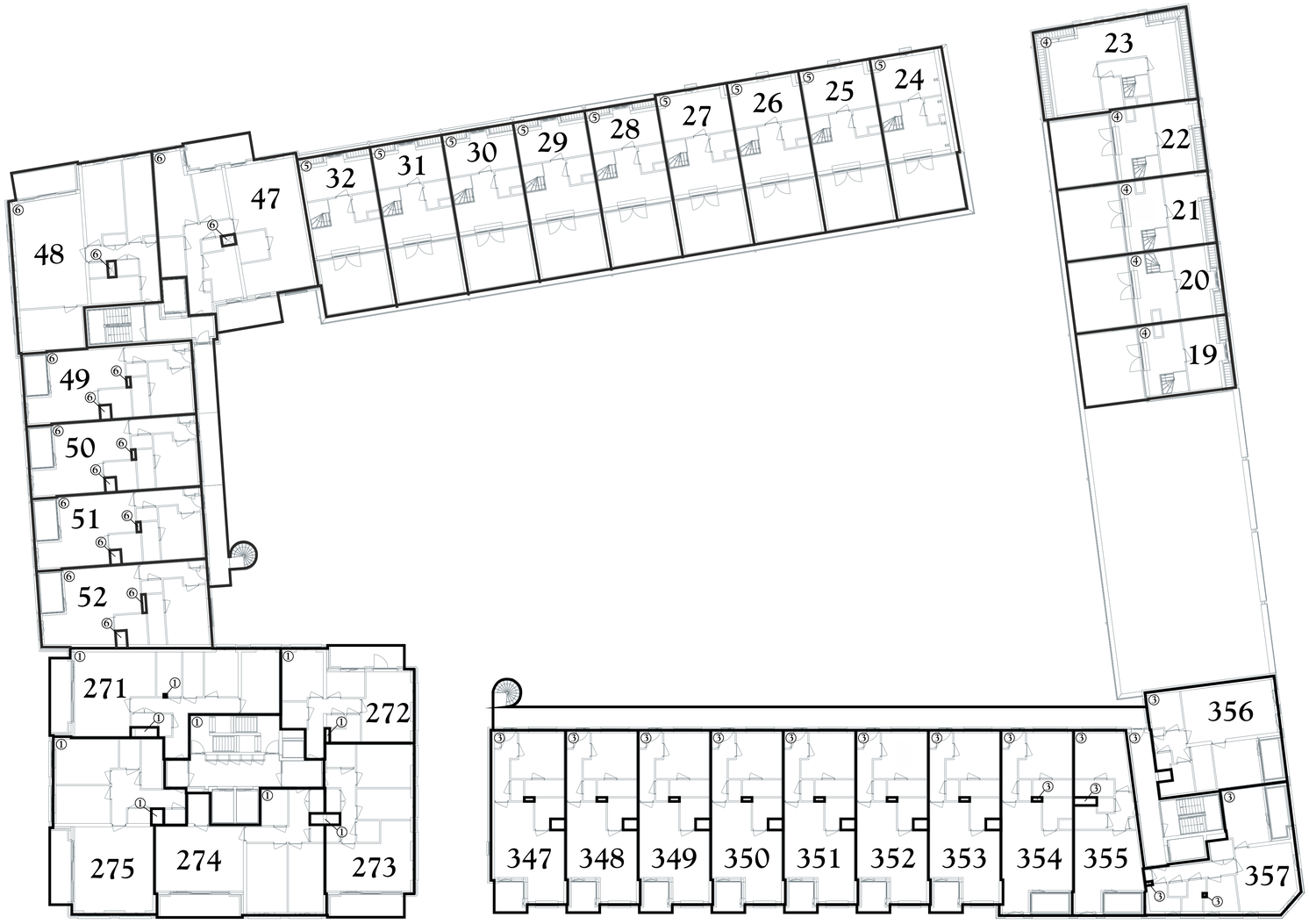

derde verdieping/ dakvlak

Kadastrale Situatie

Gemeente Veur
Sectie B
Nummer **NOG UIT TE METEN!!**
Schaal 1 : 500

Legenda

- Begrenzing van de onderscheidene gedeelten van het gebouw en de grond, die bestemd zijn als afzonderlijk geheel te worden gebruikt en waarvan het uitsluitend gebruik in een appartementsrecht zijn begrepen
- Plattegrond en indeling van het gebouw en de grond, zoals bekend ten tijde van waarmerking
- Digitale kadastrale perceelgrens
- 1234 Appartementsrechtindex
- ①②③ Ondergesplitst appartementsrechtindex

Concept

0 10 20
meters

SPLITSINGSTEKENING

Leidschendam
Leytsche Hof - Ondersplitsing A3

Deze tekening behoort bij de aanvraag tot handhaving van het complexnummer bij de voorgenomen ondersplitsing in 40 appartementsrechten (A331 t/m A370) van het appartementsrecht kadastraal bekend in de gemeente Veur sectie B nummer A3

Leidschendam,
De Notaris

Depotnummer:	Complexnummer:	Vastgesteld d.d.:

Opdrachtgever: **BPD Ontwikkeling BV Regio Zuid-West**
Poortweg 2
2612 PA Delft

Geerts teken- en adviesburo

Geerts teken- en adviesburo
Stratumsedijk 22H
5611 ND Eindhoven
tel: 040 205 18 34

mail: Geerts@teken-adviesburo.nl
web: Geerts - teken-adviesburo.nl

Werknummer:	2021-159
Getekend,	juni 2021
Versie:	18 januari 2022
Versie:	
Blad	5 van 8 bladen
Schaal	1 : 200
Formaat	A1

Aan deze tekening kunnen géén betrouwbare maten worden ontleend.

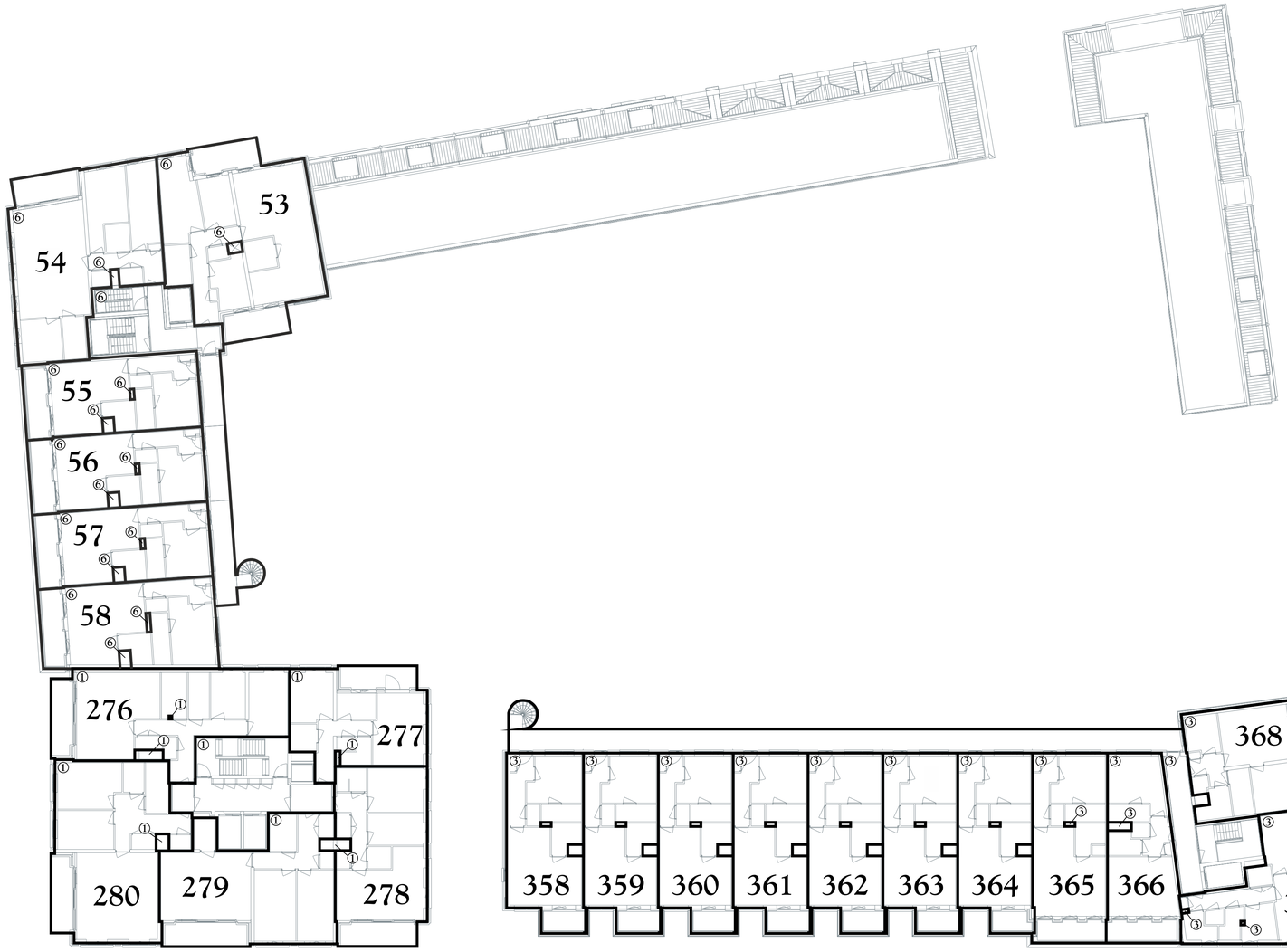

vierde verdieping/ dakvlak

Kadastrale Situatie

Gemeente Veur
Sectie B
Nummer **NOG UIT TE METEN!!**
Schaal 1 : 500

Legenda

- Begrenzing van de onderscheidene gedeelten van het gebouw en de grond, die bestemd zijn als afzonderlijk geheel te worden gebruikt en waarvan het uitsluitend gebruik in een appartementsrecht zijn begrepen
- Plattegrond en indeling van het gebouw en de grond, zoals bekend ten tijde van waarmerking
- Digitale kadastrale perceelgrens
- 1234 Appartementsrechtindex
- ①②③ Ondergesplitst appartementsrechtindex

Concept

0 10 20
meters

SPLITSINGSTEKENING

Leidschendam
Leytsche Hof - Ondersplitsing A3

Deze tekening behoort bij de aanvraag tot handhaving van het complexnummer bij de voorgenomen ondersplitsing in 40 appartementsrechten (A331 t/m A370) van het appartementsrecht kadastraal bekend in de gemeente Veur sectie B nummer A3

Leidschendam,
De Notaris

Depotnummer:	Complexnummer:	Vastgesteld d.d.:

Opdrachtgever: **BPD Ontwikkeling BV Regio Zuid-West**
Poortweg 2
2612 PA Delft

Geerts teken- en adviesburo
Stratumsedijk 22H
5611 ND Eindhoven
tel: 040 205 18 34
mail: Geerts@teken-adviesburo.nl
web: Geerts - teken-adviesburo.nl

Werknummer: 2021-159
Getekend, juni 2021
Versie: 18 januari 2022
Versie:
Blad 6 van 8 bladen
Schaal 1 : 200
Formaat A1

Aan deze tekening kunnen géén betrouwbare maten worden ontleend.

vijfde verdieping/ dakvlak

Kadastrale Situatie

Gemeente	Veur
Sectie	B
Nummer	**NOG UIT TE METEN!!**
Schaal	1 : 500

Legenda

- Begrenzing van de onderscheidene gedeelten van het gebouw en de grond, die bestemd zijn als afzonderlijk geheel te worden gebruikt en waarvan het uitsluitend gebruik in een appartementsrecht zijn begrepen
- Plattegrond en indeling van het gebouw en de grond, zoals bekend ten tijde van waarmerking
- Digitale kadastrale perceelgrens
- 1234 Appartementsrechtindex
- ①②③ Ondergesplitst appartementsrechtindex

Concept

0 10 20
meters

SPLITSINGSTEKENING

Leidschendam
Leytsche Hof - Ondersplitsing A3

Deze tekening behoort bij de aanvraag tot handhaving van het complexnummer bij de voorgenomen ondersplitsing in 40 appartementsrechten (A331 t/m A370) van het appartementsrecht kadastraal bekend in de gemeente Veur sectie B nummer A3

Leidschendam,
De Notaris

Depotnummer:	Complexnummer:	Vastgesteld d.d.:

Opdrachtgever: **BPD Ontwikkeling BV Regio Zuid-West**
Poortweg 2
2612 PA Delft

Geerts
teken- en adviesburo

Geerts teken- en adviesburo
Stratumsedijk 22H
5611 ND Eindhoven
tel: 040 205 18 34

mail: Geerts@teken-adviesburo.nl
web: Geerts - teken-adviesburo.nl

Werknummer:	2021-159
Getekend,	juni 2021
Versie:	18 januari 2022
Versie:	
Blad	7 van 8 bladen
Schaal	1 : 200
Formaat	A1

Aan deze tekening kunnen géén betrouwbare maten worden ontleend.

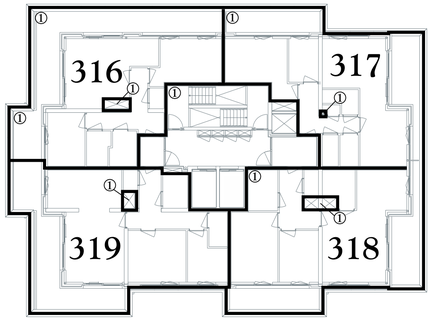

twaalfde verdieping

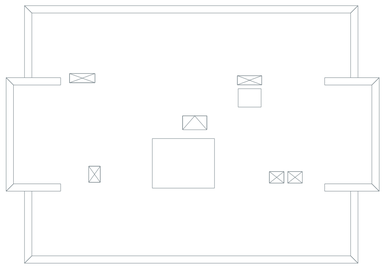

dakvlak

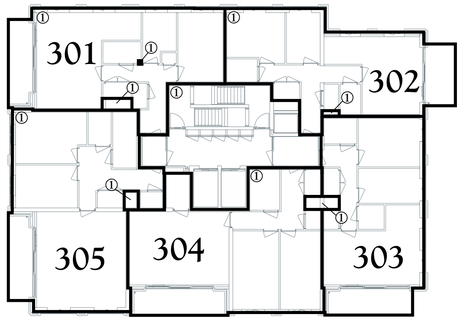

negende verdieping

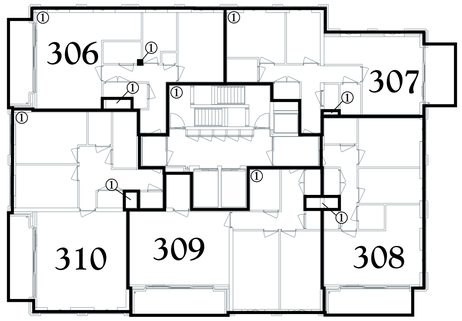

tiende verdieping

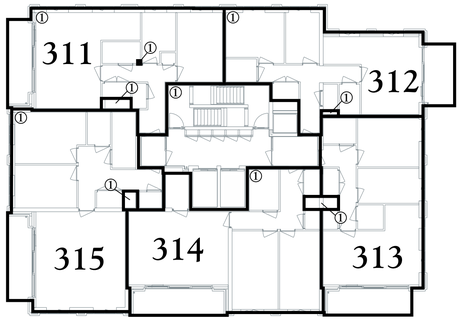

elfde verdieping

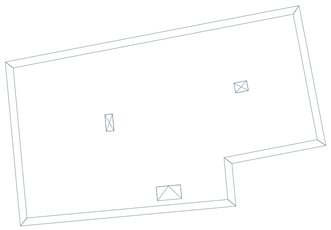

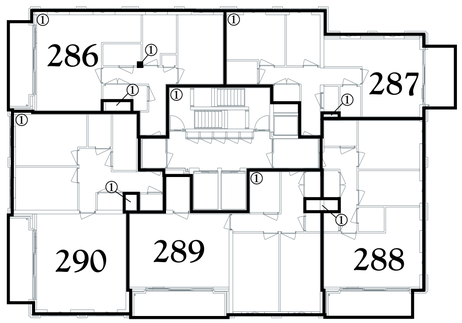

zesde verdieping/ dakvlak

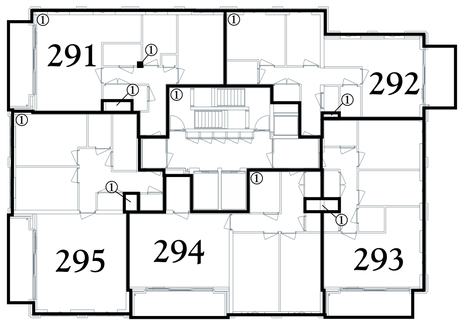

zevende verdieping

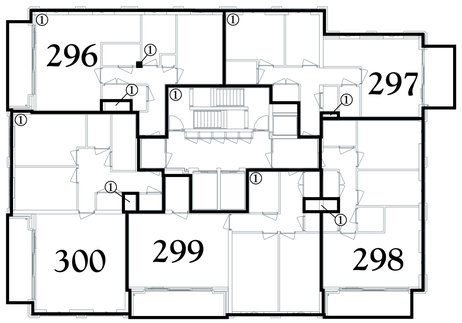

achtste verdieping/ dakvlak

Kadastrale Situatie

Gemeente	Veur
Sectie	B
Nummer	**NOG UIT TE METEN!!**
Schaal	1 : 500

Legenda

- Begrenzing van de onderscheidene gedeelten van het gebouw en de grond, die bestemd zijn als afzonderlijk geheel te worden gebruikt en waarvan het uitsluitend gebruik in een appartementsrecht zijn begrepen
- Plattegrond en indeling van het gebouw en de grond, zoals bekend ten tijde van waarmerking
- Digitale kadastrale perceelgrens
- 1234 Appartementsrechtindex
- ①②③ Ondergesplitst appartementsrechtindex

Concept

0 10 20
meters

SPLITSINGSTEKENING

Leidschendam
Leytsche Hof - Ondersplitsing A3

Deze tekening behoort bij de aanvraag tot handhaving van het complexnummer bij de voorgenomen ondersplitsing in 40 appartementsrechten (A331 t/m A370) van het appartementsrecht kadastraal bekend in de gemeente Veur sectie B nummer A3

Leidschendam,
De Notaris

Depotnummer:	Complexnummer:	Vastgesteld d.d.:

Opdrachtgever: **BPD Ontwikkeling BV Regio Zuid-West**
Poortweg 2
2612 PA Delft

Geerts
teken- en adviesburo

Geerts teken- en adviesburo
Stratumsedijk 22H
5611 ND Eindhoven
tel: 040 205 18 34

mail: Geerts@teken-adviesburo.nl
web: Geerts - teken-adviesburo.nl

Werknummer:	2021-159
Getekend,	juni 2021
Versie:	18 januari 2022
Versie:	
Blad	8 van 8 bladen
Schaal	1 : 200
Formaat	A1

Aan deze tekening kunnen géén betrouwbare maten worden ontleend.